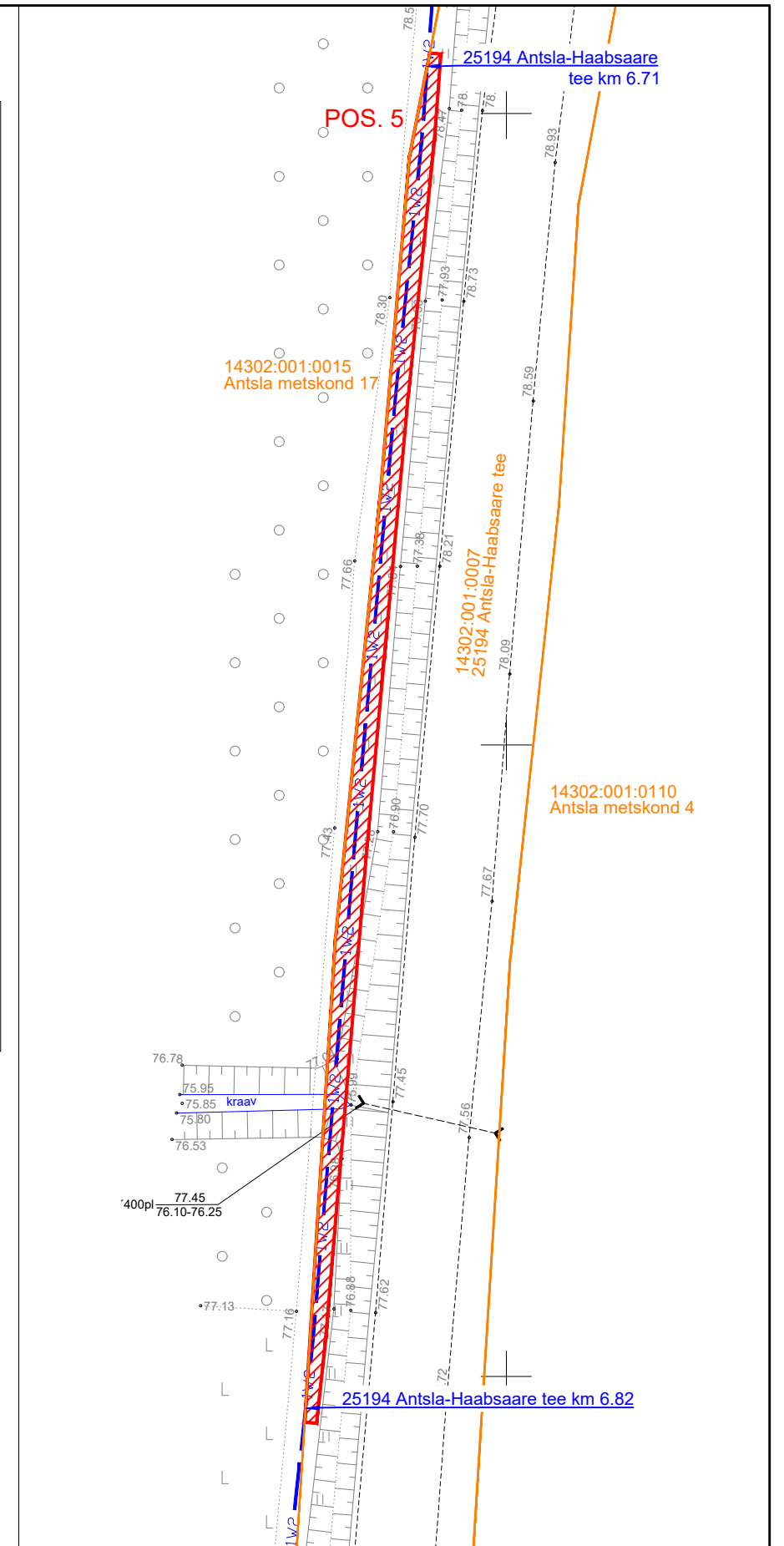
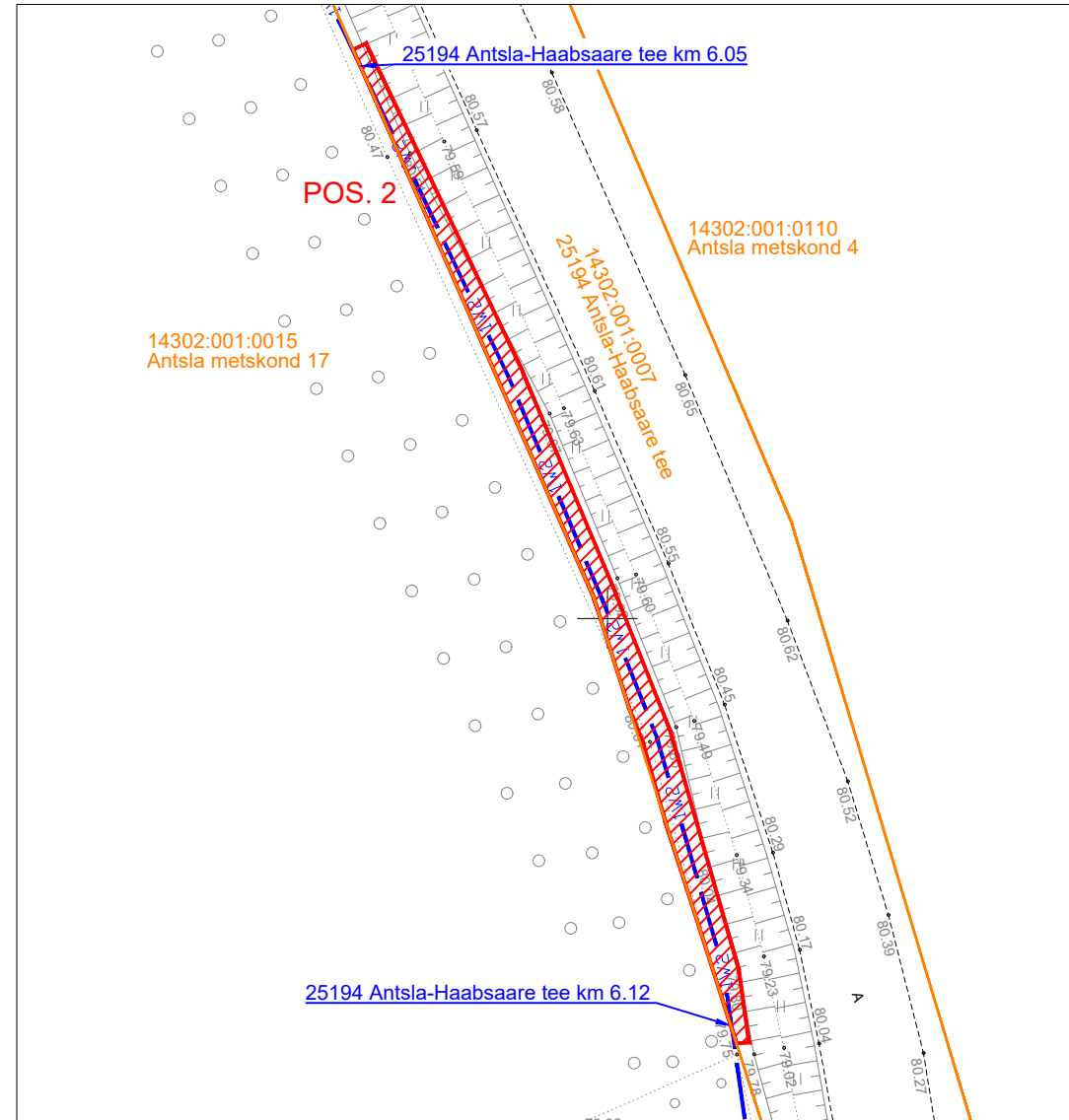

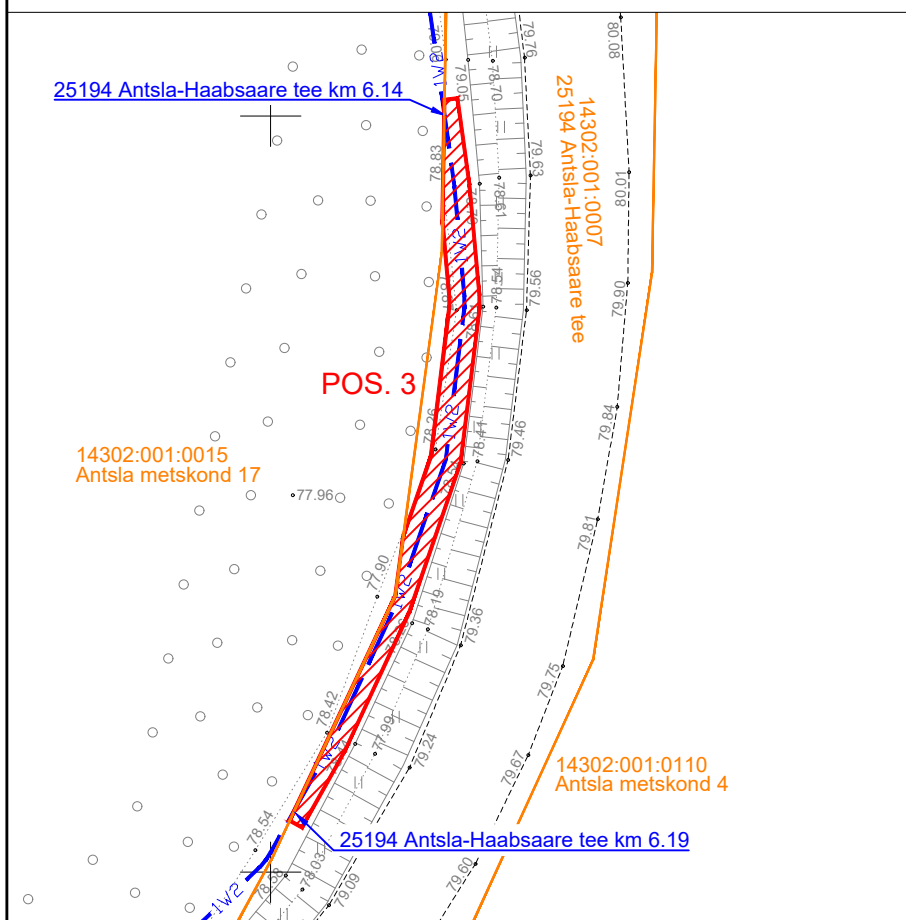
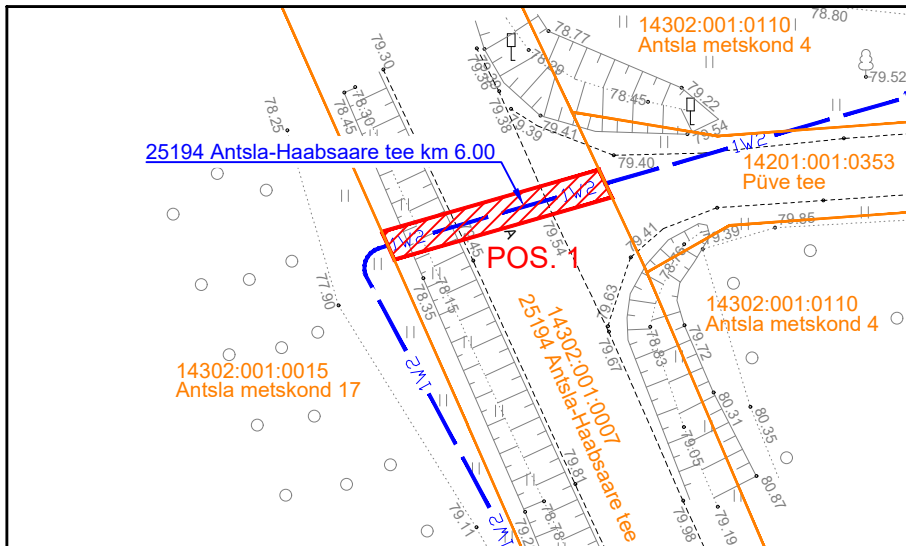


Isikliku kasutusõiguse seadmise plaan



IKÕ ala Pos nr	Kinnistu reg.osa number	Katastriüksuse tunnus, nimi ja sihtotstarve	Asukoht riigitee suhtes	Ala pindala, m²
Pos. 1	7457350	25194 Antsla-Haabsaare tee 14302:001:0007 Transpordimaa	25194 Antsla-Haabsaare tee km 6.00	30
Pos. 2			25194 Antsla-Haabsaare tee km 6,05-6,12	114
Pos. 3			25194 Antsla-Haabsaare tee km 6,14-6,19	82
Pos. 4			25194 Antsla-Haabsaare tee km 6,29-6,30	11
Pos. 5			25194 Antsla-Haabsaare tee km 6,71-6,82	171
Pos. 6			25194 Antsla-Haabsaare tee km 7,26-7,31	62
Pos. 7			25194 Antsla-Haabsaare tee km 7,43	29
Pos. 8			25194 Antsla-Haabsaare tee km 7,68-7,72	19
Pos. 9			25194 Antsla-Haabsaare tee km 7,73-7,75	59

- Katastriüksuse piir
- Kasutusõiguse ala
- Elektri maakaabel

Projekt		Linda-Inni keskpingeliini rekonstrueerimine, Antsla vald, Võrumaa				Tellija	
Joonis		Isikliku kasutusõiguse seadmise plaan				Elektrilevi OÜ	
Projekteeris		A. Erik		53 090 199	Mõõtkaava	M1:500 A3	
Kontrollis		K. Maaten		512 7053	Staadium	Tööprojekt	
E-post estonia@leonhard-weiss.com					Keel	Leht	Lehti
Telefon +372 601 2285					EST	1	2
Registrikood 12083348							